

25. 04. 2014

04. M. J. 1462/2014

Obdržel dle rozdělovníku

VÁŠ DOPIS ZNAČKY/ZE DNE

NAŠE ZNAČKA
KULK 27172/2014

VYŘIZUJE/LINKA/E-MAIL
Ing.Svoboda/432
jaroslav.svoboda@kraj-lbc.cz

LIBEREC
23.dubna 2014

VÝZVA K PODÁNÍ PŘIPOMÍNEK K NÁVRHU OPATŘENÍ OBECNÉ POVAHY

stanovení záplavového území vodního toku Mohelka, v úseku ř. km 27,00 – 42,00

Krajský úřad Libereckého kraje, odbor životního prostředí a zemědělství obdržel od Povodí Labe, státní podnik návrh na změnu záplavového území vodního toku Mohelky v ř.km 27.00 – 42.00 v úseku od Zářarku do Nové Vsi nad Nisou.

Záplavové území se dle § 66 odstavec 7 zákona č. 254/2001 Sb., o vodách a o změně některých zákonů (vodní zákon), ve znění pozdějších předpisů od 1.8.2010 stanovuje opatřením obecné povahy.

Návrh opatření obecné povahy byl v souladu s ustanovením § 172 odst. 1 zákona č. 500/2004 Sb., správní řád, ve znění pozdějších předpisů nejprve projednán s příslušnými dotčenými orgány, tj. s MM Jablonec nad Nisou – odborem stavebním a životního prostředí jako s vodoprávním úřadem a odborem územního a hospodářského rozvoje, oddělením územního plánování, s MM Liberec, odborem hlavního architekta jako příslušným úřadem územního plánování a odborem životního prostředí jako s vodoprávním úřadem, Stavebním úřadem v Hodkovicích nad Mohelkou, Stavebním úřadem v Rychnově u Jablonce nad Nisou.

Krajský úřad Libereckého kraje, odbor životního prostředí a zemědělství jako věcně příslušný vodoprávní úřad podle § 104 odst. 2 písm.d) a § 107 písm. o) zákona č. 254/2001 Sb., o vodách a o změně některých zákonů (vodní zákon), v souladu s ustanovením § 172 odst. 1 a 3 zákona č. 500/2004 Sb., správní řád, ve znění pozdějších, zveřejňuje návrh opatření obecné povahy - stanovení záplavového území vodního toku Mohelky, v úseku ř. km 27,00 – 42,00 s odůvodněním a

vyzývá dotčené osoby, jejichž práva, povinnosti nebo zájmy mohou být opatřením obecné povahy přímo dotčeny, aby uplatnily u krajského úřadu písemné připomínky k návrhu opatření obecné povahy ve lhůtě do 13.5.2014.

Návrh opatření obecné povahy, který je přílohou tohoto přípisu, musí být zveřejněn na úředních deskách Krajského úřadu Libereckého kraje a úředních deskách obcí, jejichž území se záplavové území týká. (mapa je uložena k nahlédnutí na úradě dotčených obcí)

POUČENÍ:

Řízení o návrhu opatření obecné povahy je písemné, vodní zákon nestanoví pro tento případ veřejné projednání a ani krajský úřad neurčil, že se koná veřejné projednání.

V souladu s ustanovením § 172 odst. 4 je krajský úřad povinen se připomínkami zabývat jako podkladem pro opatření obecné povahy a vypořádat se s nimi v jeho odůvodnění. V souladu s ustanovením § 115a odst. 4 vodního zákona bude vypořádání připomínek zároveň zveřejněno na úřední desce krajského úřadu.

Ustanovení § 115a odst. 3 vodního zákona nepřipouští v rámci projednávání opatření obecné povahy podávat námitky proti návrhu opatření obecné povahy vlastníky nemovitostí, jejichž práva, povinnosti nebo zájmy související s výkonem vlastnického práva mohou být opatřením obecné povahy přímo dotčeny, nebo i jiných osob, pokud by tak určil správní orgán. V tom případě nebude mít krajský úřad povinnost o takových námitkách rozhodovat.

Ing. Karel Pop
vedoucí oddělení vodního a lesního hospodářství



Příloha:

1. návrh opatření obecné povahy veřejnou vyhláškou + mapa záplavového území v měřítku 1: 5 000 (mapa je uložena k nahlédnutí na úradě)

Ke zveřejnění:

1. Úřední deska Krajského úřadu Libereckého kraje
2. Úřední deska Magistrátu města Jablonec nad Nisou (se žádostí o vrácení výtisku s potvrzeným datem vyvěšení a sejmutí)
3. Úřední deska Městského úřadu Hodkovice nad Mohelkou (se žádostí o vrácení výtisku s potvrzeným datem vyvěšení a sejmutí)
4. Úřední deska Městského úřadu Rychnov u Jablonce nad Nisou (se žádostí o vrácení výtisku s potvrzeným datem vyvěšení a sejmutí)
6. Úřední deska Obecního úřadu Žďárek (se žádostí o vrácení výtisku s potvrzeným datem vyvěšení a sejmutí)
7. Úřední deska Obecního úřadu Pulečny (se žádostí o vrácení výtisku s potvrzeným datem vyvěšení a sejmutí)

Na vědomí:

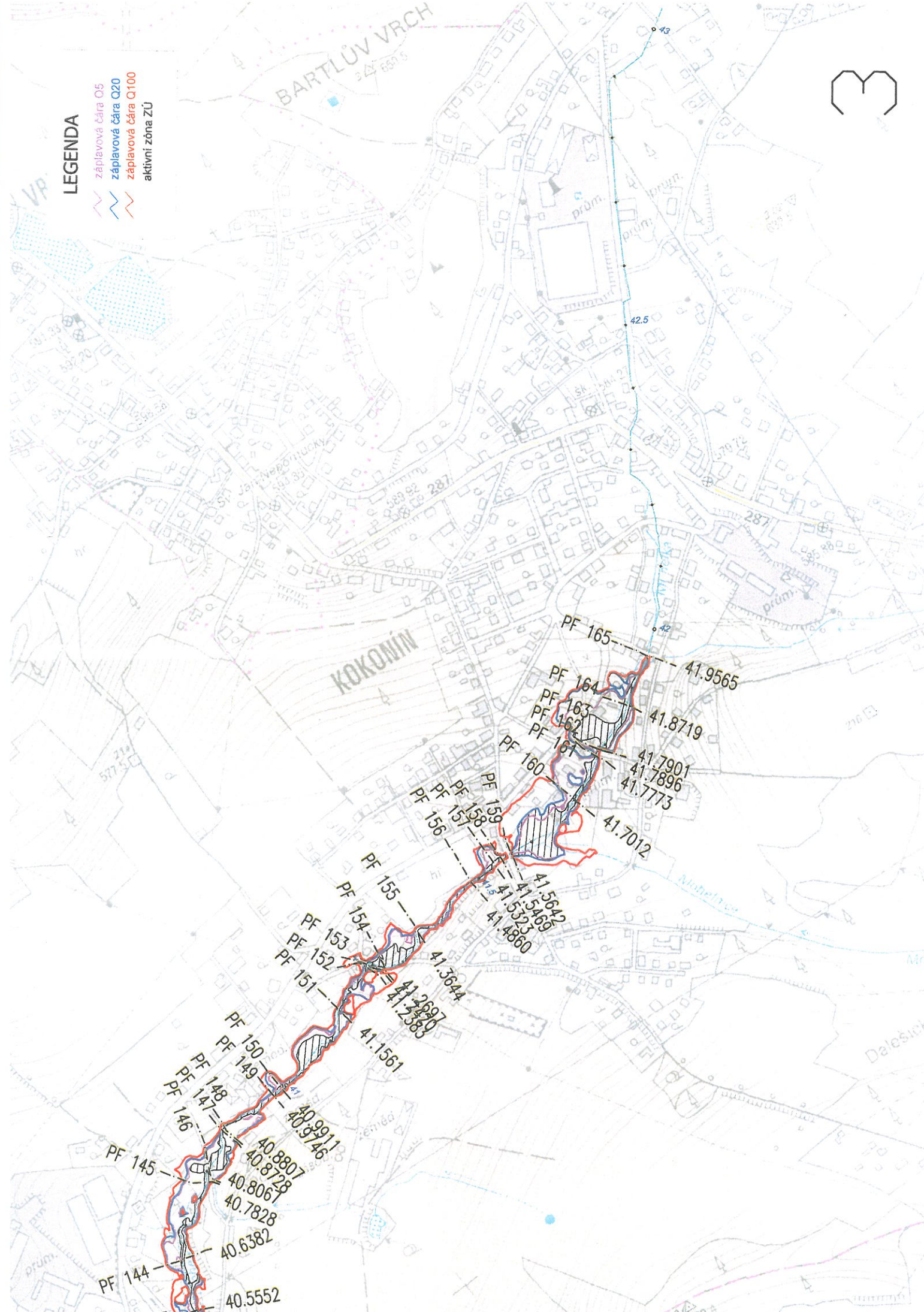
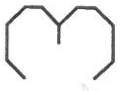
8. Povodí Labe, státní podnik

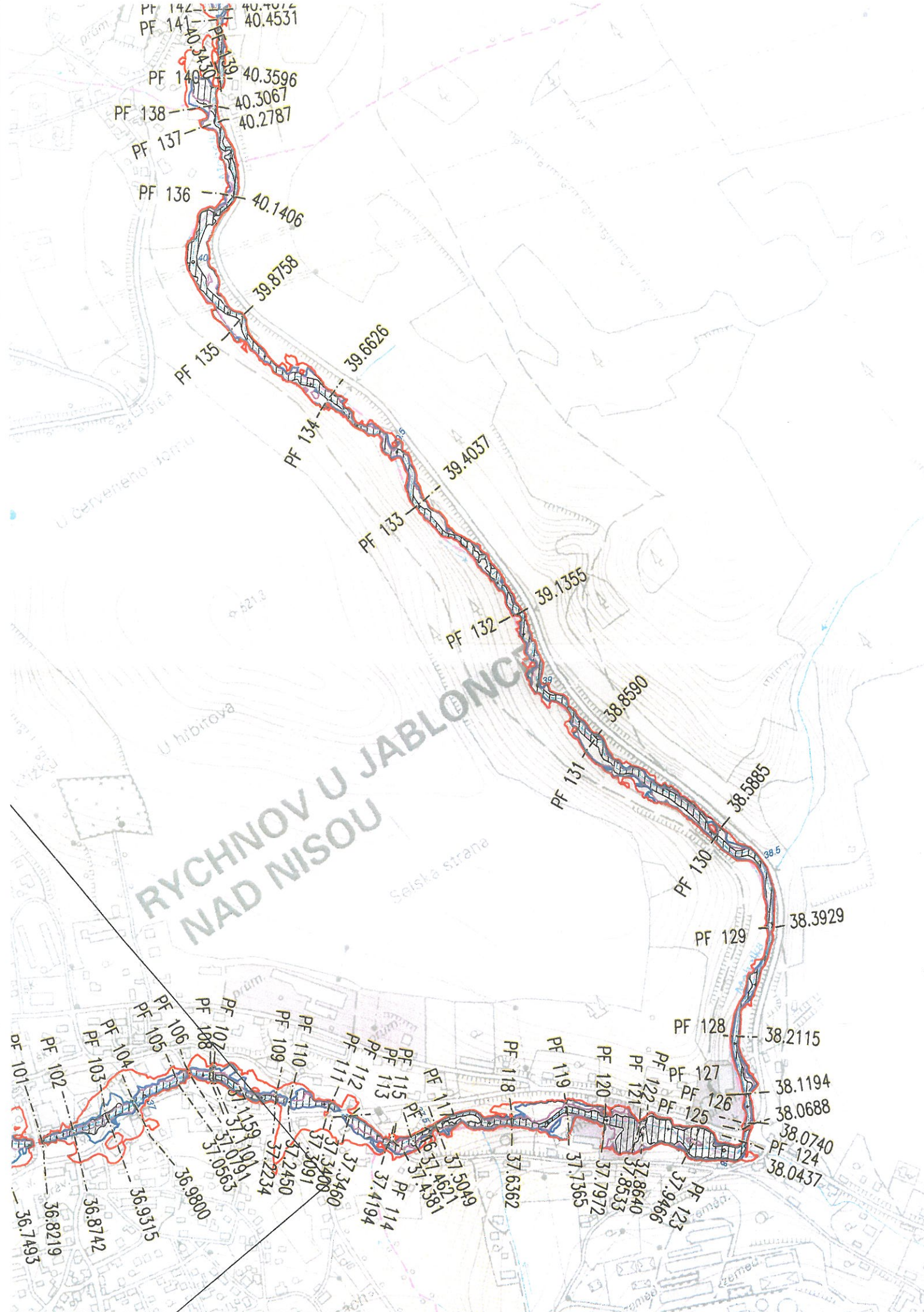
Vyvěšeno dne :

Sejmuto dne :

LEGENDA

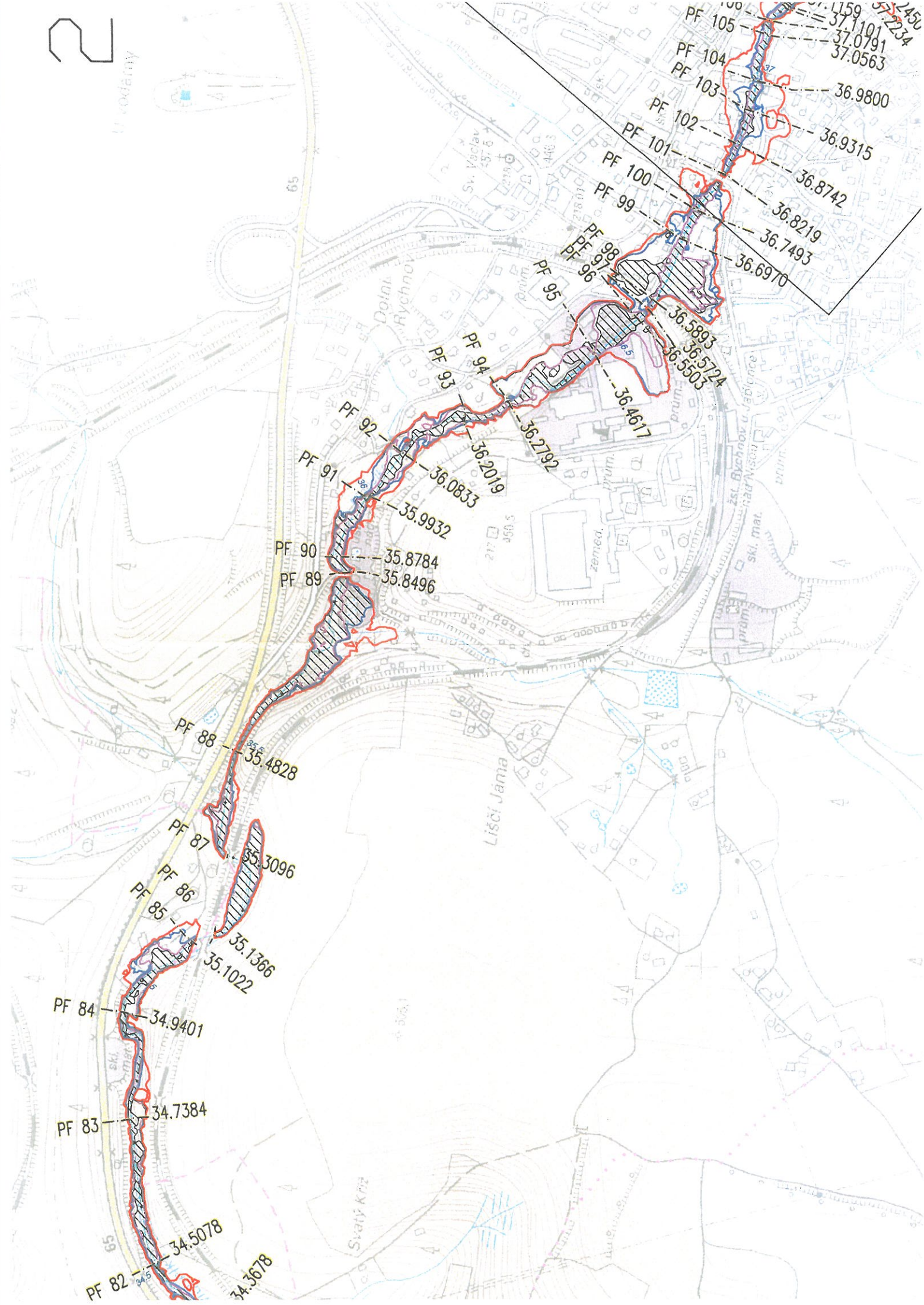
- zaplavová čára Q5
- zaplavová čára Q20
- zaplavová čára Q100
- aktivní zóna ZÚ





2

U. Oděmy



65

Dolní Rychnov

Liščí Jama

Svatý Kříž

zst. Rychnov u Jablonce
ski. mat.
právní úřad
zst. Načičice

37.1159
37.2234
37.0791
37.0563

65

34.3678

LEGENDA

- zaplavová čára Q5
- zaplavová čára Q20
- zaplavová čára Q100
- aktivní zóna ZÚ

